
















Pečátka:

	HRANICA RIEŠENÉHO POZEMKU
	PRESTAVBA ŠPORTOVEJ HALY
	JESTVUJÚCA ŠPORTOVÁ HALA
	ROZŠÍRENIE ŠPORTOVEJ HALY
	PARKOVIŠKA
	CHODNIKY
	TERASY
	ZELEN'
	NAVRHOVANÝ CYKLISTICKÝ A PEŠÍ CHODNÍK (samostatný projekt mesta)
	JESTVUJÚCI CHODNÍK
	RIEČNÝ ŠTRK
	SMETNÉ NÁDOBY
	PRÍSTUPOVÁ RAMPA
	VÝRUB STROMOV
	NAVRH STROMOV

Kód kvality: T=1
Strednicový systém: S-JTSK
Výškový systém: B.p.v.
Zameranie vykazuje stav ku dňu: 12.5.2017
Náležitostami a prenosťou zodpovedá predpisom

	bod s výškou
	dopr., znožka
	sčítadlo
	šachta teplovodu
	šachta kanalizácie
	vypust.
	uzáver vodovodu
	strom
	úličné osvetlenie
	elektr. skřínka
	Vřítno sondu
	uzáver plynovodu
	plynovod neoverený
	vodovodný prípojka
	kanalizácia neover.
	teplovod neover.
	elektr. kábel neover.
	telefónny kábel neover.
	VO kábel neover.
	budova, vchod do budovy
	hranica plochy
	hranica hraniča KLADPAR C-KN – INFORMÁNE
	katastrálna hranica ZAPPAR C-KN – INFORMÁTINE